



# Zróźnicowanie przyrodnicze i gospodarcze Rosji



Obwód Kaliningradzki

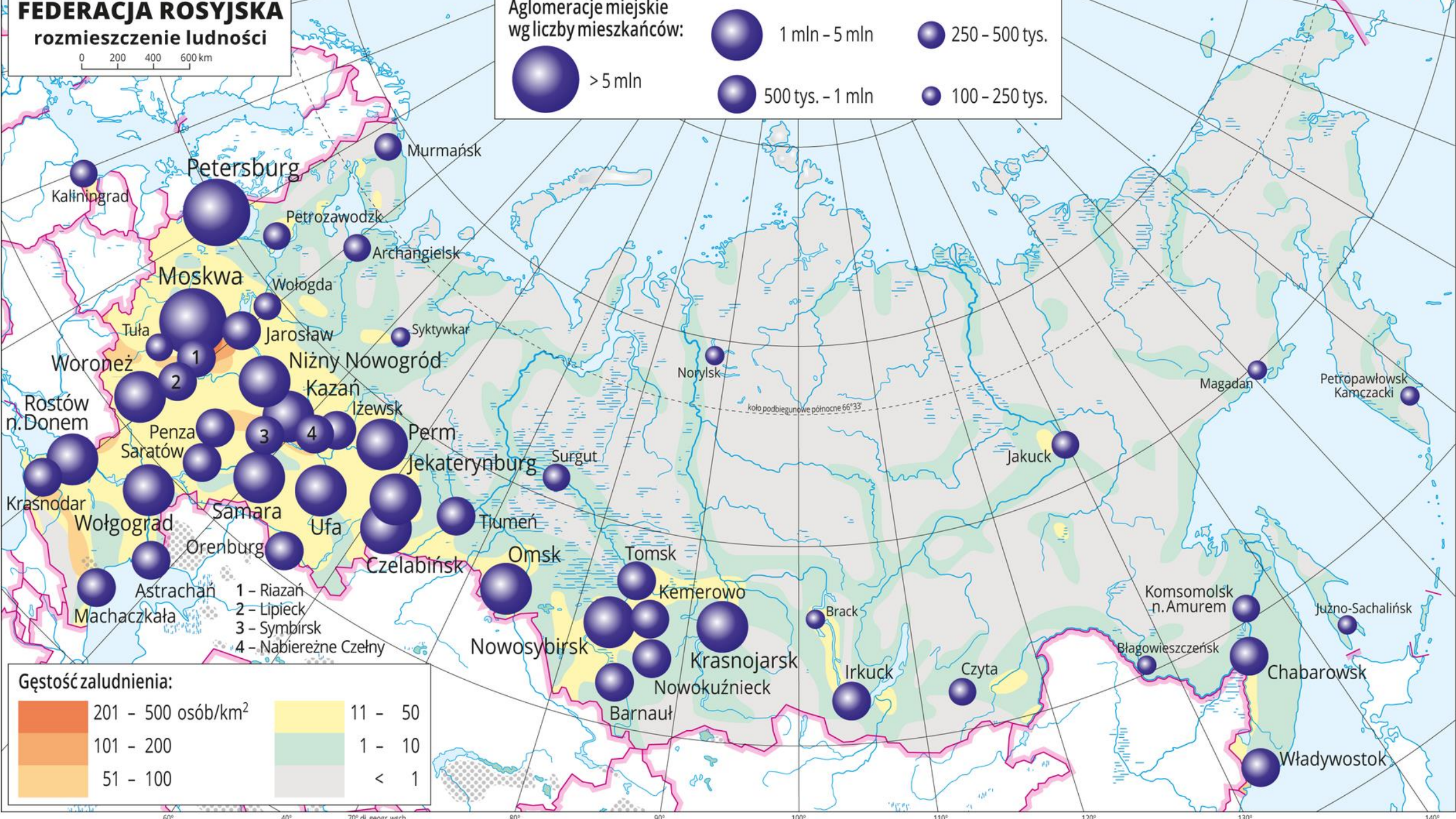
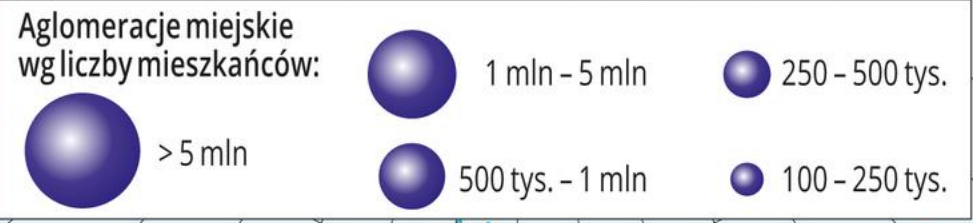
Krym

### Rosja w pigułce:


- największe pod względem powierzchni państwo świata leżące na dwóch kontynentach, Europie i Azji,
- graniczy z Polską poprzez Obwód Kaliningradzki,
- klimat umiarkowany ciepły kontynentalny i chłodny kontynentalny, na północnych krańcach - klimat okołobiegunowy,
- $\frac{3}{4}$  kraju to teren nizinny, największe góry i wyżyny w azjatyckiej części kraju,
- ludność: 140 mln, 8os./km<sup>2</sup> (mała gęstość zaludnienia w wyniku bardzo dużego obszaru),
- do 1991 roku - Rosja była największą częścią Związku Radzieckiego,
- stolica - Moskwa

# FEDERACJA ROSYJSKA

## rozmieszczenie ludności



- 1 - Riazan
- 2 - Lipieck
- 3 - Symbirsk
- 4 - Nabieżne Czelny





Rosja to kraj leżący w Europie i Azji, przy czym na terenie Europy znajduje się 1/4 tego kraju.

Zdecydowana większość terenu to **niziny**, które zajmują aż 3/4 powierzchni. Prawie cała europejska część to **Nizina Wschodnioeuropejska**, którą góry **Ural** oddzielają od azjatyckiej **Niziny Zachodnioeuropejskiej**.

Bardziej na wschód znajduje się **Wyżyna Środkowosyberyjska**. Wschodnia i południowa część Rosji to liczne łańcuchy górskie, m.in.: Kaukaz, Sajany, Góry Stanowe i Góry Czerskiego.



Charakterystyczną cechą klimatu Rosji jest **kontynentalizm** (latem wysokie temperatury powietrza, a zimą bardzo niskie). Większość obszaru Rosji znajduje się w **strefie klimatów umiarkowanych**, ciepłych i chłodnych. Natomiast w północnej części kraju występuje zimny **klimat okołobiegunowy**. Rosja jest państwem, w którym zanotowano najniższą temperaturę powietrza na świecie na terenach stale zamieszkałych. Temperatura ta wynosiła  $-71,2^{\circ}\text{C}$ , a zanotowano ją w miejscowości Ojmiakon w 1926 r.



Bardzo duża powierzchnia kraju wpływa również na różnorodność stref roślinnych:

- europejska część: lasy liściaste I mieszane oraz tajga,
- azjatycka część: tajga I tundra,
- południowa część: stepy, które przekształcano na pola uprawne,

Bajkał

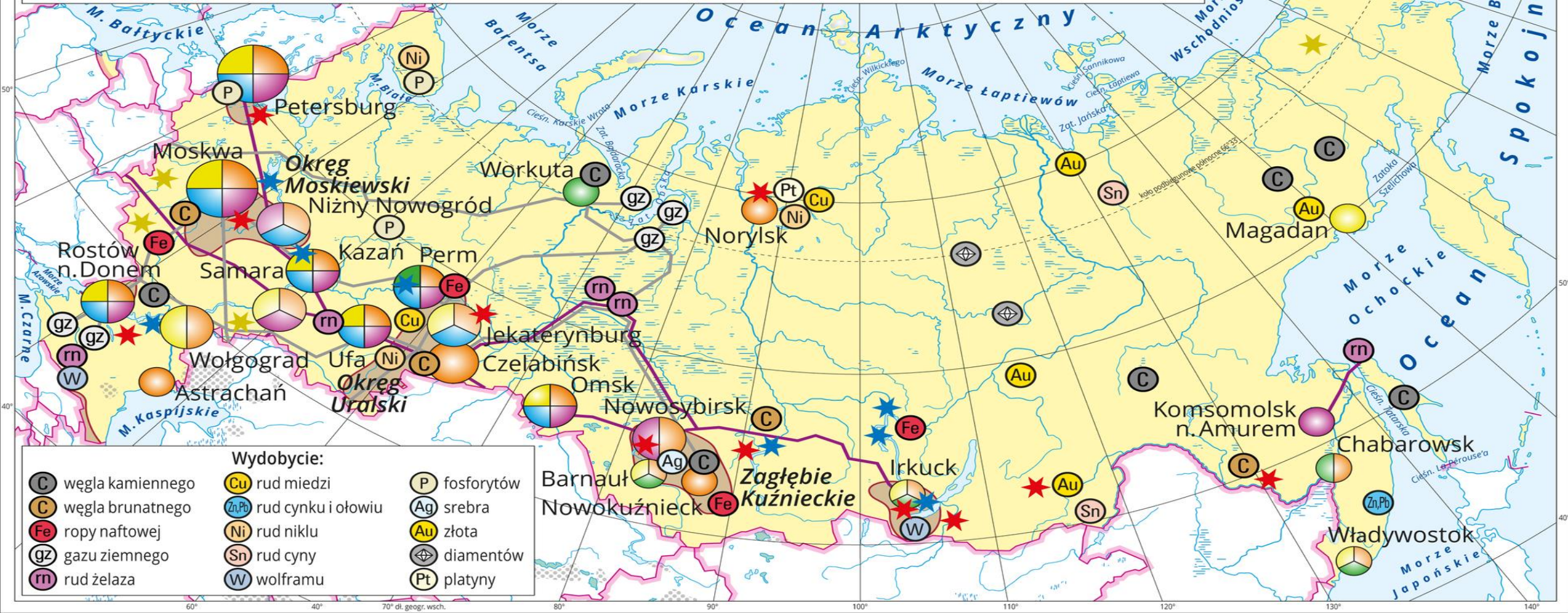


Wołga



Na terenie Rosji znajduje się wiele rekordów przyrodniczych.

- najdłuższa rzeka w części azjatyckiej: Ob z Irtyszem, później Jenisej z Angarą i Leną,
- najdłuższa rzeka w części europejskiej: Wołga,
- największe jezioro w Rosji (i Azji): Bajkał,
- w części europejskiej: Ładoga i Onega



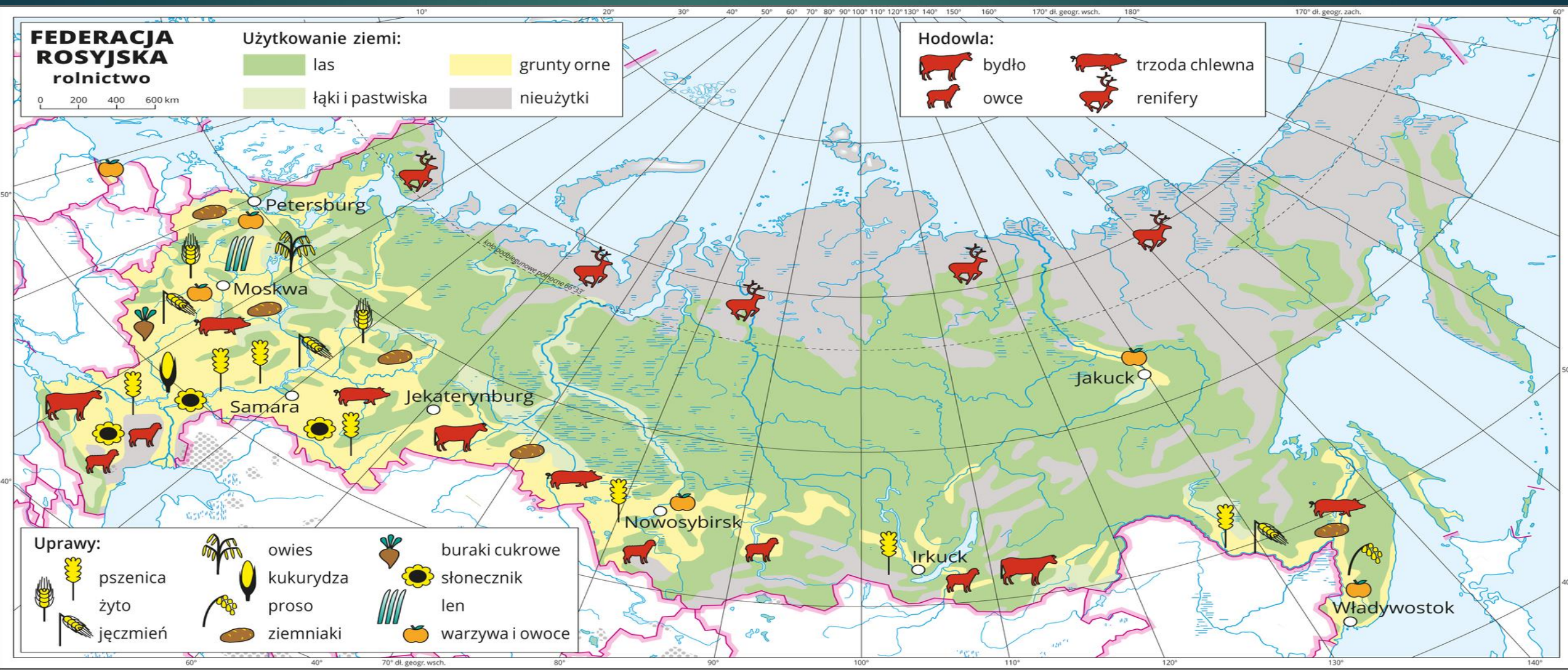
Bardzo ważną rolę w rosyjskiej gospodarce odgrywa **przemysł**, który rozwinął się dzięki bogatym złożom surowców mineralnych:

- największe na świecie złoża węgla kamiennego i gazu ziemnego,
- ropa naftowa,
- węgiel brunatny i rudy metali,
- kopalne złota i diamentów.

Ogromne dochody gospodarce rosyjskiej przynosi właśnie eksport tych surowców, który dyceduje o stopie życia Rosjan. Gdy dochody ze sprzedaży są małe i dochodzi do kryzysu gospodarczego, pogarszają się również warunki życia mieszkańców kraju.



**Rolnictwo** jest najstabilniej rozwiniętym sektorem gospodarki w Rosji. Dochody z niego systematycznie maleją, na co ma wpływ niesprzyjający klimat i mało żyzne gleby. Tereny najbardziej odpowiednie dla rolnictwa znajdują się w europejskiej części kraju. Tak mały obszar uniemożliwia zapewnienie **dostatecznej** ilości pożywienia dla całego kraju, dlatego żywność jest importowana z innych państw.





Jednym z elementów szybko rozwijających się w gospodarce Rosji są **usługi**, głównie handel i usługi transportowe, telekomunikacyjne i turystyczne. Ponadto prężnie rozwijają się usługi badawczo-rozwojowe, które działają na potrzeby produkcji broni i sprzętu dla wojska i do badań kosmicznych.

W związku z konfliktem Rosji z Ukrainą od 2014 roku wiele krajów nałożyło na Rosję kary – **sankcje gospodarcze.**

Polegają one na zakazie m.in.:

- import niektórych towarów z Rosji (mięso, mleko),
- eksport niektórych towarów i technologii do Rosji (urządzenia i maszyny do wydobywania surowców mineralnych),

## Notatka do zeszytu:

### 1. Rosja w pigułce:

- największe pod względem powierzchni państwo świata leżące na dwóch kontynentach, Europie i Azji,
- graniczy z Polską poprzez Obwód Kaliningradzki,
- $\frac{3}{4}$  kraju to teren nizinny, największe góry i wyżyny w azjatyckiej części kraju,
- ludność: 140 mln, 8os./km<sup>2</sup> (mała gęstość zaludnienia w wyniku bardzo dużego obszaru),
- do 1991 roku - Rosja była największą częścią Związku Radzieckiego,
- stolica - Moskwa

2. **Kontynentalizm klimatu Rosji** (latem wysokie temperatury powietrza, a zimą bardzo niskie). Większość obszaru Rosji znajduje się w strefie klimatów umiarkowanych, ciepłych i chłodnych. Natomiast w północnej części kraju występuje zimny klimat okołobiegunowy.

3. Różnorodność stref roślinnych: lasy liściaste i mieszane, tajga, tundra, step,

### 4. Gospodarka Rosji

a) Przemysł - istotna rola w gospodarce: bogate złoża surowców mineralnych,

b) Rolnictwo: najmniej rozwinięty sektor w wyniku niekorzystnych warunków glebowych,

c) Usługi - najszybciej rozwijający się sektor, skupienie się na handlu, usługach transportowych, telekomunikacyjnych i turystycznych.

5. W wyniku konfliktu z Ukrainą i przywłaszczeniem Krymu na Rosję nałożono sankcje gospodarcze.